

Grießelberg-Rundweg

WANDERTOUR


Berg-Rundweg – Forststraßen und schöner alter Serpentinesteig und mit 200 Höhenmetern durch wenig begangene Waldlandschaft.


Startpunkt

Ettenhausen, Parkplatz Geigelstein

Ort

Schleching


 **Distanz:**
5,0 Kilometer

 **Dauer:**
02:30 Stunden

 **Höchster Punkt:**
886 Meter

 **Niedrigster Punkt:**
624 Meter

 **Höhenmeter:**
295 aufsteigend

 **Höhenmeter:**
283 absteigend

Berg-Rundweg

Beschreibung:

Vom Parkplatz Geigelstein in Ettenhausen geht es eine Forststraße entlang Richtung Rudersburg bis zu einer Abzweigung rechts „Wuhrstein-Alm über Grießelbergsteig“. Hier ist eine Infotafel zu diesem Steig. In vielen Serpentineen geht es bergauf bis man wieder auf eine Forststraße kommt. Hier geht es links über diese, oder auf gleichem Weg zurück nach Ettenhausen. Man kann aber auch rechts bis zur Wuhrstein-Alm (zur Zeit nicht geöffnet.) gehen (siehe Gams-Rundweg). Die Beschilderungen geben Auskunft über die jeweiligen Gehzeiten.

