


Große Chiemseerunde


RADTOUR

Eine abwechslungsreiche Tour für Könner und Gönner mit viel Natur und Sehenswürdigkeiten und netten Einkehrmöglichkeiten.


**Startpunkt**  
**Tourist - Info**

 **Distanz:**  
129,4 Kilometer


 **Höchster Punkt:**  
784 Meter

 **Höhenmeter:**  
1315 aufsteigend

**Ort**  
**Reit im Winkl**

 **Dauer:**  
08:36 Stunden

 **Niedrigster Punkt:**  
518 Meter

 **Höhenmeter:**  
1315 absteigend

Vom Ausgangspunkt fahren Sie über den Radweg nach Seegatterl und weiter ins Drei - Seen Gebiet Weitsee, Mitter- und Lödensee.

An heißen Sommertagen bietet sich das Baden in einem der schönen und klaren Seen im Naturschutzgebiet an. Genießen Sie hautnah diese wunderschöne Gegend und radeln weiter auf dem Radweg nach Ruhpolding.

Vorbei an schönen Bauernhöfen und saftigen Wiesen gelangen Sie in zum Ort Siegsdorf.

Kurz davor biegen Sie jedoch ab und radeln weiter links nach Bad Adelholzen, Bernhaupten, Vachendorf und Erlstätt nach Wolkersdorf.

Die schöne und sehr abwechslungsreiche Landschaft machen das Rennradfahren zum Vergnügen. Über Sondermoning geht es schließlich nach Seebruck.

Der Blick auf den Chiemsee und die umliegenden Berge ist einfach traumhaft und wunderschön. Verlassen Sie die viel befahrene Hauptstraße und radeln über Weisham in Richtung Rimsting.

Kleine Ortschaften und schöne Seen wechseln sich ab, bevor Sie über Frasdorf nach Aschau gelangen.

Am Fuße des berühmten Schlosses geht es weiter nach Sachrang, wo sie die österreichische Grenze passieren und weiter nach Rettenschöß, Walchsee und Kössen wieder zurück zum Ausgangspunkt gelangen.

**Einkehrmöglichkeiten** sind während dieser Tour gegeben.

### **Anreise mit dem PKW**

Aus Richtung München oder Salzburg auf der Bundesautobahn München - Salzburg (A8 bis Grabenstätt Ausfahrt Nr. 109), weiter Richtung Marquartstein und auf der gut ausgebauten Deutschen Alpenstrasse (B 305) nach Reit im Winkl.

Aus Richtung München oder Innsbruck auf der Bundesautobahn Rosenheim - Innsbruck (A93) bis Oberaudorf (Ausfahrt Nr. 59). Weiter nach Walchsee, Kössen und Reit im Winkl.

Parkplätze: Tirolerstrasse 37 am Festsaal, Dorfstrasse 38 an der Tourist - Info, 83242 Reit im Winkl.

### **Öffentliche Anreise**

Anschlüsse nach Reit im Winkl:

ab dem Bahnhof Prien am Chiemsee mit dem RVO - Bus, Linie 9505

ab dem Bahnhof Ruhpolding mit dem RVO - Bus, Linie 9506.

Haltestelle direkt an der Tourist - Info. Alle Fahrpläne unter [www.reitimwinkl.de](http://www.reitimwinkl.de).

