


Große Rupertiwinkelrunde


RADTOUR

Gewohnt welliges Streckenprofil mit einer längeren Steigung in herrlicher Landschaft.


Startpunkt
Tourist-Info Waginger See


 **Distanz:**
83,0 Kilometer


 **Höchster Punkt:**
598 Meter

 **Höhenmeter:**
656 aufsteigend

Ort
Waging am See

 **Dauer:**
03:15 Stunden

 **Niedrigster Punkt:**
376 Meter

 **Höhenmeter:**
656 absteigend

Wegbeschreibung

Tourist Info - Radwegunterführung ST 2105 rechts - Kreisverkehr Radwegunterführung links - Abzweig rechts Richtung Steppach - Steppach - Feichten links - am Ortsende rechts a.d.TS 27 entlang - nach Unterstetten Abzweig rechts Richtung Mehring - Mehring - nach der Bahnunterführung links Richtung Teisendorf - am Kreisverkehr in den Ort Teisendorf - am Ortsende Abzweig rechts Richtung Grubenhau - durch die Unterführung der B304 dann rechts - nach ca. 550 m links abbiegen in die ST 2103 Richtung Anger - nach der Kuppe + 2,4 km scharf links Richtung Vachenlueg - Steinhögl - T-Kreuzung BGL 10 rechts Richtung Ainring - Thundorf - vor Ainring T-Kreuzung links - Kreisverkehr 3.Ausfahrt - Radwegunterführung B 304 links/ rechts - dem Radweg folgen - a.d.Gemeindestraße rechts - Perach - Bahnunterführung rechts i.d.Salzstraße - links abbiegen der Salzstraße folgen - weiter bis zur großen Kreuzung mit der ST 2104 (Stadtgebiet Freilassing) - geradeaus drüber in die Lohenstraße - nach ca. 900 m Abzweig rechts zweimal über die Bahn - Kreuzung links i.d.Breslauer Straße - nach ca. 300 m Abzweig rechts i.d. Görlitzer Straße - dem Verlauf folgen - T-Kreuzung rechts i.d.Liegnitzer Straße - an der B 20 links auf den Radweg - Surheim - geradeaus durch den Ort - Laufen - i.d.Ortsmitte links (nicht in die Altstadt!) - nach ca. 300 m Abzweig links Richtung Waging - nach ca. 500 m Gabelung rechts Richtung Waging - auf der Kuppe rechts i.d. Lindenstraße - Biburg - nach ca. 1,5 km T-Kreuzung rechts - nach ca. 2,6 km Abzweig rechts Richtung Kirchanschöring - Kreuzung mit TS 25 - geradeaus drüber i.d.Hipphamer Straße - Hipfham - Fridolfing - im Ort rechts/links i.d.Tittmoninger Straße - Pietling - nach Abtenham Kreuzung links i.d.TS 16 - Ramsdorf - T-Kreuzung a.d.ST 2105 links - Wiesmühl - im Ort rechts Richtung Törring - durch Törring - am Gestüt rechts - Tengling im Ort links a.d.Radweg Richtung Waging - Taching - Waging am See.

