



Großer Latschenfeldrundweg Seebruck


WANDERTOUR

Entdecken Sie das Hochmoor der Burghamer Filze mit Einblicken in diese besondere Naturlandschaft

Startpunkt
Tourist-Information

 **Distanz:**
8,0 Kilometer


 **Höchster Punkt:**
537 Meter

 **Höhenmeter:**
39 aufsteigend

Ort
Seebruck

 **Dauer:**
02:00 Stunden

 **Niedrigster Punkt:**
519 Meter

 **Höhenmeter:**
39 absteigend

Die Gestalt der Landschaft wurde von der letzten Eiszeit vor mehr als 10.000 Jahren geprägt. Nach der Eiszeit entstanden viele Seegebiete und durch das Wachstum von Torfmoosen bildeten sich im Laufe von Jahrtausenden die Hochmoore, zu denen auch die "Burghamer Filze" gehört. Diese Hochmoore werden ausschließlich von Regenwasser gespeist und sind sehr nährstoffarme und saure Lebensräume. Hier treffen wir auf eine perfekt angepasste Tier- und Pflanzenwelt.

Ausgangspunkt für die Wanderung ist die Tourist Information in Seebruck. Wir gehen Richtung Chiemsee und folgen rechts der Römerstraße, vorbei an der Bronzeplastik "Jesaias" von Heinrich Kirchner, der Station 10 Archäologischer Rundweg "Überdachte Ausgrabung einer römischen Fußbodenheizung" auf dem Chiemsee-Uferweg bis nach Esbaum, dort können wir die Station 9 die Nachbildung der "Römerstraße Salzburg-Augsburg" ansehen. Wir queren die Hauptstraße und folgen der Wegweisung nach Burgham. In Burgham folgen wir dem Wegeverlauf links bis die Straße in den Wald- und Wiesenweg übergeht. Diesem folgen wir entlang der kleinen grünen Beschilderung, vorbei an der Aussichtsplattform über das Hochmoor, bis wir wieder im Ortsteil Straßham die Straße erreichen. Wir halten uns links am Kreisverkehr Lambach grüßt mit hoherhobenen Armen der "Friedensbote" von Heinrich-Kirchner. Im Ortsteil Lambach treffen wir dann wieder auf den Chiemsee-Rundweg, dem wir dann wieder zurück nach Seebruck folgen.

Festes Schuhwerk empfohlen.

Achtung: Bei andauernder Nässe eingeschränkt begehbar!

Anreise mit dem PKW

Die Autobahn A8 München - Salzburg durchquert die Ferienregion Chiemsee/Chiemgau. Dadurch genießen Sie den Vorteil Seeon-Seebruck von München in rund einer Stunde erreichen zu können. Nehmen Sie die Autobahnausfahrt Bernau, von dort aus fahren Sie über Prien - Rimsting - Gstadt bis an Ihr Urlaubsziel Seeon-Seebruck.

Von Österreich aus kommend verlassen Sie an der Ausfahrt Grabenstätt die A8 in Richtung Chieming. Am Ortsende nehmen Sie im Kreisverkehr die 3. Ausfahrt und folgen der Straße bis Seeon-Seebruck.

Öffentliche Anreise

Anreise mit öffentlichen Verkehrsmitteln: von München mit der Bahn München-Salzburg bis Bahnhof Prien am Chiemsee, von dort mit dem Bus Linie 9520 (Prien-Traunstein) bis Haltestelle Seebruck Abzw. Seeon oder Seebruck Hotel Post.

Von Salzburg mit der Bahn Salzburg-München bis Bahnhof Traunstein und von dort mit dem Bus 9520 (Traunstein-Prien) bis zur Haltestelle Seebruck Abzw. Seeon oder Seebruck Hotel Post.

