


Großer Moorrundweg


WANDERTOUR

Schöner, abwechslungsreicher Rundweg durch die Egerndacher und Staudacher Filzen mit verschiedenen Stationen rund um das Thema Moor.

**Startpunkt**  
Beginn der Tour


 **Distanz:**  
6,5 Kilometer


 **Höchster Punkt:**  
543 Meter

 **Höhenmeter:**  
19 aufsteigend

**Ort**  
Staudach-Egerndach

 **Dauer:**  
01:50 Stunden

 **Niedrigster Punkt:**  
528 Meter

 **Höhenmeter:**  
20 absteigend

**Wandern/Spaziergang**

**Gastronomiebetriebe in Staudach-Egerndach:** Gasthof Mühlwinkl, Gasthof Zum Ott (bitte individuelle Öffnungszeiten beachten)

**Achental Wandernadel Kontrollstellen:** Egerndacher Filze

**Besonderheit:** Für Groß und klein - an verschiedenen interessanten Stationen das Staudacher Moor erkunden und kennenlernen

**Tipp:** Für alle, die schneller unterwegs sein möchten - auch mit dem Fahrrad bietet sich der Große Moorrundweg als ideale Ausflugsrunde an; der Kleine Moorrundweg ist eine weitere Abkürzungsvariante der Tour.

**Beschreibung:** Vom Parkplatz an der Kirche in Egerndach geht es zunächst auf dem kleinen Moorrundweg in die Egerndacher Filzen. Vorbei an den ersten Info-Stationen zweigen wir rechts ab und wandern durch die Staudacher Filzen bis zur Tiroler Ache. Wir folgen dem Fluss abwärts, bis wir wieder auf den kleinen Moorrundweg treffen, der uns zurück zum Ausgangspunkt führt. Dort lädt der Gasthof Zum Ott, oder einige Meter weiter der Gasthof Mühlwinkl, zur Einkehr.

