


Gscheuerwand


WANDERTOUR

Schöne Rundtour mit interessanten Tiefblicken und das Erlebnis am Segelflugplatz, die Flieger beim Starten und Landen zu erleben.

Startpunkt
Parkplatz Balsberg


Ort
Unterwössen


 **Distanz:**
11,8 Kilometer

 **Dauer:**
04:35 Stunden

 **Höchster Punkt:**
1094 Meter

 **Niedrigster Punkt:**
553 Meter

 **Höhenmeter:**
581 aufsteigend

 **Höhenmeter:**
581 absteigend

Gipfelwanderung

Einkehrmöglichkeiten: Flieger Alm am Segelflugplatz (bitte die individuellen Öffnungszeiten beachten)

Achental Wandernadel Kontrollstellen: Chiemseeblick, Segelflugplatz Unterwössen

Tipp: Beobachten Sie die Segelflugzeuge bei Start und Landung am Segelflugplatz Unterwössen. Genießen Sie in der Flieger Alm unbedingt den legendären Kaiserschmarrn von Wirtin Michaela, der mit viel Herzblut und Liebe zubereitet wird.

Beschreibung: Parkplatz Balsberg - Balsberg - Gscheuerwand - Achberg - Segelflugplatz - Parkplatz Balsberg

Vom Parkplatz nehmen Sie den Weg Nr. 91 Richtung Balsberg und Chiemseeblick. An den folgenden Wegabzweigungen halten Sie sich immer links auf Weg Nr. 91. Kurz bevor Sie den Chiemseeblick erreichen, zweigt links ein Steig (Weg Nr. 94) zur Gscheuerwand ab. Dieses Wegstück ist das schwierigste der Wanderung. Hier ist Trittsicherheit erforderlich. An der Gscheuerwand angekommen genießen Sie einen Rundumblick, tief in das Achental hinein. Weiter folgen Sie dem Weg Nr. 94, der sich langsam abwärts nach Achberg schlängelt. In Achberg angekommen, nehmen Sie nun den Weg Nr. 15, der Sie rechts entlang der Tiroler Ache zum Segelflugplatz bringt. Am Ende des Segelflugplatzes zweigen Sie rechts ab und gelangen bald wieder zu Ihrem Ausgangspunkt zurück.

