


# Gscheuerwand von Schleching

## WANDERTOUR


Parkplatz Achberg in Schleching - Wildfütterung oberhalb Achberg - Gscheuerwand - Kreuzwiesen - Haider-Alm -  
Parkplatz Achberg

### Startpunkt

**Parkplatz Achberg**


 **Distanz:**  
**7,9** Kilometer

 **Höchster Punkt:**  
**1097** Meter


 **Höhenmeter:**  
**451** aufsteigend

### Ort

**Schleching**

 **Dauer:**  
**01:45** Stunden

 **Niedrigster Punkt:**  
**699** Meter

 **Höhenmeter:**  
**447** absteigend

Wanderung zur Gscheuerwand - Vom Parkplatz Achberg in Schleching geht man über den Forstweg und in der ersten Kehre geradeaus Richtung Gscheuerwand. Im Verlauf geht es an der Wildfütterung oberhalb von Achberg vorbei. Auf dem kurzen Steig hat man den den ersten schönen Ausblick Richtung Chiemsee und ins Achantal. Weiter geht es auf dem Forstweg zur Gscheuerwand. Die letzten Meter geht es auf Steigen hinauf auf die Wand. Dabei führt der linke Aufstieg direkt an der steil abfallenden Wand entlang. Wer Höhenangst hat, sollte den rechten Aufstieg wählen. Die Gscheuerwand ist einer den schönsten Ausblickspunkte im Achantal. Von dort überblickt man das Achantal bis zum Chiemsee. Der Abstieg führt über den Forstweg zur Haider-Alm und von dort zurück zum Ausgangspunkt am Parkplatz Achberg. Die Tour garantiert wunderbare Ausblicke über das gesamte Achantal und im Abstieg Richtung Wilder Kaiser.

