



Wanderung zur Haaralm


WANDERTOUR

Bergwanderung, der im 2. Teil des Aufstiegs steil aber ungefährlich verläuft.


Startpunkt
Urschlau

 **Distanz:**
3,2 Kilometer


 **Höchster Punkt:**
1325 Meter

 **Höhenmeter:**
642 aufsteigend

Ort
Ruhpolding

 **Dauer:**
03:30 Stunden

 **Niedrigster Punkt:**
762 Meter

 **Höhenmeter:**
3 absteigend

Weg: Von Urschlau vorbei an der Wallfahrtskirche Maria Schnee und dem Bauernhof hinauf zum schönen Fleck [53] - hier kurz links halten - dann rechts auf dem Almenweg zur Haar Alm - zurück zum Ausgangspunkt auf gleichem Weg.

Besonderheiten: Beeindruckende Aussicht vom 1594 m hohen Gipfel der Haaralmschneid zur gegenüberliegenden Hörndlwand und den Hohen Tauern.

Einkehr: Gute Brotzeiten auf einem der Haar Alm Kaser, die im jährlichen Wechsel bewirtschaftet werden.

Tipp: Sonnige Wiesenhänge und Routenanschluss zum Wandergebiet Eschelmoos.

