


Haas-Fertigbau-Trail


TOUR

Die 9,7 km lange schwarze Tour ist für sportliche Nordic-Walker und führt durch reizvolle Landschaft.

Startpunkt
Nordic aktiv Zentrum

 **Distanz:**
9,7 Kilometer


 **Höchster Punkt:**
891 Meter

 **Höhenmeter:**
272 aufsteigend

Ort
Inzell

 **Dauer:**
03:05 Stunden

 **Niedrigster Punkt:**
690 Meter

 **Höhenmeter:**
0 absteigend

Weg: Vom Nordic aktiv Zentrum Badepark in süd-östlicher Richtung in die Kreuzfeldstraße. Über die Brücke und bei Oed die Adlgaßer Straße überqueren. Über Hausmann, Paulöd, Kapell Richtung Einsiedl St. Nikolaus. Hinter der Kapelle St. Nikolaus den Feldweg Richtung Schneewinkl. Links halten Richtung Duft, Einsiedl, Sterr. Die Adlgasser Straße überqueren und geradeaus aus walken und dann den Berg hoch zum Ortsteil Teisenberg. Von hier geradeaus marschieren. Bei der Abzweigung links Richtung Brenner. Im Ortsteil Brenner beim Bauernhof links die Straße runter bis zur Kreuzfeldstraße. Rechts und gleich wieder links in die Ahornstraße und bis zum Start Nordic aktiv Zentrum Badepark walken.

Besonderheit: Die landschaftliche reizvolle Umgebung während der Strecke entschädigt so manche Anstrengung auf dieser langen Strecke.

Einkehr: Café-Restaurant zum Schäfer, Gasthof Zum Gaßl

Tipp: Bei der Kapelle Einsiedl hat man einen wunderschönen Blick auf das Inzeller Tal und die umliegenden Chiemgauer- und Berchtesgadener Berge.

