



Heutal - Runde


TOUR

Auf dieser MTB-Strecke erwarten Sie beeindruckende Schluchten, wo sich gewaltige Wassermassen in die Tiefe stürzen.

**Startpunkt**  
**Seegatterl**


 **Distanz:**  
37,8 Kilometer


 **Höchster Punkt:**  
1175 Meter

 **Höhenmeter:**  
1125 aufsteigend

**Ort**  
**Reit im Winkl**

 **Dauer:**  
05:00 Stunden

 **Niedrigster Punkt:**  
618 Meter

 **Höhenmeter:**  
1125 absteigend

Vom Ausgangspunkt starten Sie links vorbei an der Mautstelle und folgen der Beschilderung auf die Winklmoos-Alm bis ins Heutal.

Vom Heutal aus führt die Route weiter der Hauptstraße in Richtung Unken. Kurz vor Unken biegen Sie links an der Beschilderung Friedlwirt ab.

Alternativ kann man über Ochenbrunn und Gföll die Hauptstraße etwas umfahren. Jetzt dem Unkenbachtal folgen, anfangs leicht steigend, später wird es sehr steil.

Eine Rast empfiehlt sich auf der hohen Brücke kurz vor der Schwarzbachklamm (Naturdenkmal) 300 m oder links nach der Brücke.

Zuletzt geht es noch ca. 300 hm zur Winklmoos-Alm und über die Rossalm zurück zum Ausgangspunkt.

**Einkehrmöglichkeiten** sind während der Tour gegeben.

**Orientierungstext:** Diese Tour verläuft im Grenzgebiet Salzburger Land und wird von den dort zuständigen Tourismusverbänden beschildert. Orientieren Sie sich nach dem Grenzübertritt an dessen Beschilderung.

Des Weiteren empfehlen wir bei jeder Tour ein Navigationsgerät (Handy, GPX-Geräte) und eine sorgfältige Planung vor dem Start!

**Anreise mit dem PKW**

Aus Richtung München oder Salzburg auf der Bundesautobahn München - Salzburg (A8 bis Grabenstatt Ausfahrt Nr. 109), weiter Richtung Marquartstein und auf der gut ausgebauten deutschen Alpenstrasse (B305) nach Reit im Winkl.

Am Ortseingang (Entfelden) in Richtung Ruhpolding ca. 5 km bis Ortsteil Seegatterl.

Aus Richtung München oder Innsbruck auf der Bundesautobahn Rosenheim - Innsbruck (A93) bis Oberaudorf (Ausfahrt Nr. 59). Weiter nach Walchsee, Kössen und Reit im Winkl.

Am Ortseingang in Richtung Ruhpolding ca. 5 Km bis Ortsteil Seegatterl.

Parkplatz: Seegatterl, 83242 Reit im Winkl.

## Öffentliche Anreise

Anschlüsse nach Reit im Winkl:

ab dem Bahnhof Prien am Chiemsee mit dem RVO - Bus, Linie 9505 bis Tourist - Info, dann Umstiegsmöglichkeit nach Seegatterl in Linie 9507,

ab dem Bahnhof Ruhpolding mit dem RVO - Bus, Linie 9506.

Haltestelle Seegatterl. Alle Fahrpläne: [www.reitimwinkl.de](http://www.reitimwinkl.de).

