

Hirschau-Rundweg

WANDERTOUR


Wunderschöne Schilflandschaften, blau leuchtende Irisblüten und ein atemberaubendes Gebirgs Panorama.

## Startpunkt


**Grabenstätter Rathaus - Grabenstätter Moos  
- Hagenau - Hirschau - Marwang**

## Ort


**Grabenstätt**


 **Distanz:**  
7,5 Kilometer

 **Dauer:**  
00:00 Stunden

 **Höchster Punkt:**  
542 Meter

 **Niedrigster Punkt:**  
516 Meter

 **Höhenmeter:**  
24 aufsteigend

 **Höhenmeter:**  
24 absteigend

### **Rathaus Grabenstätt - Sankt-Maximiliankirche - Johanneskirche - Hirschauer Bucht - Hagenau - Grabenstätt**

**Tipp:** Die Anreise zu dieser Wanderung ist mit dem ÖPNV möglich! Welche Linie, welche Haltestelle, wo geht's lang? Das steht nach der Webbeschreibung. Alle ÖPNV-Tipps sind vor Veröffentlichung geprüft worden.

Start der Tour ist am Schloss, dem **heutigen Rathaus** von Grabenstätt. Von hier aus führt ein Weg am Marktplatz entlang, der dich an der **Sankt-Maximilian und der Johanneskirche** vorbeileitet. Danach geht es **hinein ins Moos Richtung Hirschauer Bucht**, von wo aus du neben dem **Naturbeobachtungsturm** auch zum **Aussichtsturm Hagenau** wandern kannst.

### **Ohne Auto nach Grabenstätt**

**Anfahrt:** Linie 9509 vom Bahnhof Traunstein nach Grabenstätt

**Ausstieg:** Grabenstätt Marktplatz

**Weg zum Rathaus:** Bei der Bushaltestelle direkt links abbiegen und an der nächsten Kreuzung der Schlossstraße nach rechts folgen. Am Ende der Straße befindet sich das Rathaus.

**Hinweis:** Die Tour kann auch direkt von der Haltestelle aus begonnen werden.

**Anreisedauer:** ca. 15 Minuten Busfahrt + 5 Minuten Fußweg

Zu den Fahrplänen

