



Hochberg-Wanderweg


WANDERTOUR

Tolles Panorama auf den Chiemsee sowie der Chiemgauer- und Berchtesgadener Bergwelt


Startpunkt
Rathausplatz Siegsdorf


 **Distanz:**
11,0 Kilometer


 **Höchster Punkt:**
775 Meter

 **Höhenmeter:**
256 aufsteigend

Ort
Siegsdorf

 **Dauer:**
03:15 Stunden

 **Niedrigster Punkt:**
584 Meter

 **Höhenmeter:**
257 absteigend

Tipp: Anreise mit Zug und Bus? Kein Problem. Wie es am besten funktioniert, steht weiter unten. Alle ÖPNV-Tipps wurden einem Praxistest unterzogen.

Vom Rathausplatz in Siegsdorf führt die Wanderung über die Brücke der Bundesstraße und weiter nach Wernleiten und auf den Hochberg. Dort wartet eine imposante Aussicht auf die Chiemgauer Bergwelt. Weiter geht es über den Hochberg nach Daxerau, wo ab Seiboldsdorf der Weg an der Traun entlang nach Siegsdorf zurück führt.

Der Hochberg ist eine tolle Aussichtsterrasse auf die Bayerische Bergwelt und den Chiemsee, auch Sonnenuntergänge bei schönem Wetter sind sehr beliebt. Der Alpengasthof Hochberg bietet bayerische Schmankerl und internationale Gerichte. Für die Tour sollte genügend Zeit eingeplant werden und für die Aussicht am Hochberg schönes Wetter.

Ohne Auto zum Rathaus Siegsdorf

Anfahrt: RB 53 vom Bahnhof Traunstein nach Ruhpolding

Ausstieg: Haltestelle Siegsdorf

Weg zum Rathaus: Den Bahnhof nach rechts verlassen und an der Bahnhofsstraße erneut rechts abbiegen. Die Gleise überqueren, das Rathaus und die Wanderschilder befinden sich auf der linken Seite.

Anreisedauer: ca. 5 Minuten Zugfahrt + 2 Minuten Fußweg

Zu den Fahrplänen

Hinweis: Der Rückweg kann über die Haltestellen Seiboldsdorf oder Traundorf abgekürzt werden.

