


Hochfelln Gipfeltour

WANDERTOUR

Die klassische Hochfellnüberschreitung

Startpunkt
Wanderparkplatz Kohlstatt


Ort
Bergen


 **Distanz:**
7,0 Kilometer

 **Dauer:**
04:00 Stunden

 **Höchster Punkt:**
1674 Meter

 **Niedrigster Punkt:**
740 Meter

 **Höhenmeter:**
936 aufsteigend

 **Höhenmeter:**
0 absteigend

Weg: Die Hochfelln-Überschreitung beginnt am Parkplatz Kohlstatt, weiter auf Weg Nr. 10 bis Eschelmoos. Von da ein alpiner Steig bis zum Hochfellngipfel. Trittsicherheit ist erforderlich. Der Rückweg erfolgt über den klassischen Hochfelln-Wanderweg bis Bründling und weiter auf dem Steig zur Gleichenbergalm und zurück bis Parkplatz Kohlstatt. Dieser Weg wird auch gerne von den Einheimischen gewählt.

Besonderheiten: Auf dem Hochfellngipfel geologischer und botanischer Rundweg. Vom Gipfel ein gigantischer Rundumblick. Historisches Gipfelkreuz aus der Maxhütte und Taborkircherl.

Einkehr: Hochfelln-Gipfelwirtschaft, auf dem Rückweg Bründling- und Gleichenbergalm.

Tipp: Teilstrecke kann mit der Seilbahn bis Mittelstation abgekürzt werden.

