



Hochfeln mit Bahn


WANDERTOUR

Kurzer Weg zum Gipfelglück

Startpunkt
Wanderparkplatz Steinbergalm

 **Distanz:**
5,4 Kilometer

 **Höchster Punkt:**
1649 Meter

 **Höhenmeter:**
755 aufsteigend

Ort
Ruhpolding

 **Dauer:**
03:00 Stunden

 **Niedrigster Punkt:**
1025 Meter

 **Höhenmeter:**
66 absteigend

Weg: Vom Ausgangspunkt Wanderparkplatz Steinbergalm (gebührenpflichtig) wandern Sie auf breitem Weg bis zu den Bründling Almen (Mittelstation Hochfelnseilbahn). Von dort auf steilen, steinigen Pfad gehen Sie bis zum Südhang des Hochfeln. Über mehrere Serpentina am sonnigen Hang hinauf zum Gipfelkreuz. Hinab schweben sie ganz bequem bis zur Mittelstation und gehen von hier in ca. 25 Minuten bis zum Parkplatz an der Steinberg Alm. Besonderheiten: Im Gipfelbereich Tabor-Kircherl (zählt zu den höchstgelegenen Kirchen Deutschlands), beeindruckendes, schmiedeeisernes Gipfelkreuz (Stifter König Ludwig der I) und Geologie-Lehrpfad Einkehr: Mehrere Einkehrmöglichkeiten auf den Bründling Almen, Gipfelgaststätte Hochfelnhaus, Steinbergalm. Tipp: Wer sich ganz leicht machen möchte kann natürlich auch schon mit der Seilbahn von den Bründling Almen zum Gipfel fahren.

