



Hochmoor-Rundweg

WANDERTOUR

Ein leichter Rundweg der auch für einen Spaziergang geeignet ist.


Startpunkt
Ferienpark Vorauf


 **Distanz:**
8,4 Kilometer


 **Höchster Punkt:**
715 Meter

 **Höhenmeter:**
146 aufsteigend

Ort
Siegsdorf

 **Dauer:**
02:30 Stunden

 **Niedrigster Punkt:**
642 Meter

 **Höhenmeter:**
159 absteigend

Weg: Ausgangspunkt ist der Ferienpark Vorauf wo der Weg in Richtung Feichten führt, entlang der Straße bis nach Vogling und von dort aus unter die Autobahn nach Tauernstein. Nach Pattenau geht es wieder unter die Autobahn hindurch und zum Ausgangspunkt zurück. Der Weg ist relativ viel auf Asphalt zu begehen.

Besonderheiten: Gut über die Hälfte der Wegstrecke verläuft nicht durch Wälder und ist somit an heißen Tagen etwas anstrengend.

Einkehr: Es bietet sich an, selber eine kleine Brotzeit mitzunehmen für unterwegs.

Tipp: Der Rundweg kann natürlich auch in entgegengesetzter Richtung begangen werden.

