


Höhenwanderung "Oben Ummi" ab Winklmoos-Alm


WANDERTOUR

„Oben ummi“, sagen die Einheimischen, wenn sie von der ausgiebigsten und schönsten Höhenwanderung Reit im Winkl schwärmen. Lange Tagestour mit tollen Aussichten.

Startpunkt
Winklmoos-Alm

 **Distanz:**
22,2 Kilometer


 **Höchster Punkt:**
1622 Meter

 **Höhenmeter:**
733 aufsteigend

Ort
Reit im Winkl

 **Dauer:**
06:30 Stunden

 **Niedrigster Punkt:**
671 Meter

 **Höhenmeter:**
1191 absteigend

Vom Ausgangspunkt wandern Sie auf den Weg Nr. 11 teilweise über einen schmalen Steig auf Holzbalken (Achtung bei Nässe Rutschgefahr) bergauf Richtung Steinplatte bis zur Möseralm.

Über die Straße weiter zur Stallalm und schließlich bis zum Parkplatz Steinplatte.

Weiter geht es nun bergauf zu den Durchkaseralmen und dem Straubinger Haus auf der Eggenalm.

Auf dem Weg Nr. 152 laufen Sie die gleiche Strecke wie Premiumweg Almgenuß zum Sulzner Kaser und zurück über die Hemmersuppenalm zur Hindenburghütte.

Für den Abstieg nach Blindau zu den Sprungschanzen und nach Reit im Winkl benutzen Sie den Weg Nr. 16.

Einkehrmöglichkeiten sind während der Tour gegeben.

Ab der Hindenburghütte kann mit dem kostenpflichtigen Shuttelbus bis Blindau Wanderparkplatz gefahren werden.

Anreise mit dem PKW

Aus Richtung München oder Salzburg auf der Bundesautobahn München - Salzburg (A8 bis Grabenstätt Ausfahrt Nr. 109), weiter Richtung Marquartstein und auf der gut ausgebauten Deutschen Alpenstrasse (B 305) nach Reit im Winkl.

Aus Richtung München oder Innsbruck auf der Bundesautobahn Rosenheim - Innsbruck (A93) bis Oberaudorf (Ausfahrt Nr. 59). Weiter nach Walchsee, Kössen und Reit im Winkl.

Parkplätze: Tirolerstrasse 37 am Festsaal, Dorfstrasse 38 an der Tourist - Info, 83242 Reit im Winkl.

Bei dieser Tour steigen Sie in den Bus Linie 9506 nachRuhpolding, Umstieg in Bus 9507 von Seegatterl auf die Winklmoos-Alm.

Der Wanderbus Linie 9504 ist kostenlos mit der gültigen Gästekarte von Reit im Winkl. Bitte beachten Sie den Fahrplan.

Öffentliche Anreise

Anschlüsse nach Reit im Winkl:

ab dem Bahnhof Prien am Chiemsee mit dem RVO - Bus, Linie 9505 bis Tourist - Info, dann Umstiegsmöglichkeit in Linie 9507,

ab dem Bahnhof Ruhpolding mit dem RVO -Bus, Linie 9506 bis Seegatterl, dann Umstiegsmöglichkeit in Linie 9507. Haltestelle: Winklmoos - Alm.

Alle Fahrpläne: www.reitimwinkl.de.

Der Wanderbus Linie 9504 ist kostenlos für Gäste von Reit im Winkl mit der gültigen Inklusivkarte. Bitte beachten Sie den Fahrplan.

