

Holzwörth-Rundweg


WANDERTOUR

Für Wanderfreunde, die gerne bergauf und bergab gehen und dabei immer wieder neue Eindrücke erleben wollen, ist diese Tour genau das Richtige.

Startpunkt

**Rathaus Grabenstätt - Höring -
Schneereut - Winkl**


 *Distanz:*
9,3 Kilometer

 *Höchster Punkt:*
613 Meter


 *Höhenmeter:*
96 aufsteigend

Ort

Grabenstätt

 *Dauer:*
02:25 Stunden

 *Niedrigster Punkt:*
524 Meter

 *Höhenmeter:*
81 absteigend

Sie führt nämlich in die abgelegene und sehr abwechslungsreiche Moränenlandschaft im Süden von Grabenstätt, die wie der Chiemsee ein Geschenk der Eiszeit und vor etwa 10.000 Jahren entstanden ist. Neben stattlichen Mischwäldern, schön gelegenen Bauernhöfen und bunten Blumenwiesen präsentieren sich die Chiemgauer Berge in immer neuen Variationen mit zahlreichen Gipfeln vom Berchtesgadener Land bis ins Inntal.

