


Außerlandloipe


LANGLAUF

Auf rund sieben Kilometern führt die Außerlandloipe idyllisch über die verschneiten Wiesen und Felder Inzells. Auf der anspruchsvollen Loipe werden Langläufer dabei immer wieder mit traumhaften Aussichten belohnt.

**Startpunkt**  
**Badepark**

 **Distanz:**  
6,6 Kilometer


 **Höchster Punkt:**  
722 Meter

 **Höhenmeter:**  
95 aufsteigend

**Ort**  
**Inzell**

 **Dauer:**  
01:00 Stunden

 **Niedrigster Punkt:**  
692 Meter

 **Höhenmeter:**  
97 absteigend

Vom Inzeller Badepark aus beginnst du deine Langlaufrunde durch das Tal. Die sieben Kilometer lange Außerlandloipe eignet sich dank der abwechslungsreichen Steigungen besonders für sportliche Langläufer. Ob im klassischen oder im Skating-Stil, auf dieser Loipe kommst du richtig ins Schwitzen.

Über verschneite Wiesen und Felder läufst du begleitet von der Sonne mit Schwung die Anstiege hinauf. Vorbei am Ortsteil Reith läufst du weiter in Richtung Ed. Beide Standorte belohnen dich für die Anstrengungen des Aufstiegs mit traumhaften Ausblicken. Lasse deinen Blick über das Inzeller Tal und die umliegenden Chiemgauer Alpen schweifen und genieße einen Moment die Ruhe. Am Ortsteil Hutterer vorbei läufst du in Richtung Südosten. Entlang des Waldes am Fuße des Teisenbergs führt die Loipe dich langsam zurück zum Ausgangspunkt. Die Alpenkette hast du dabei immer im Blick.

