


Inzell-Runde


LANGLAUF


klassisch/skating

Vom Badepark aus lässt sich unser Ort in Laufrichtung einmal komplett umrunden.

Startpunkt Badepark


 **Distanz:**
13,3 Kilometer


 **Höchster Punkt:**
739 Meter

 **Höhenmeter:**
160 aufsteigend

Ort Inzell

 **Dauer:**
01:45 Stunden

 **Niedrigster Punkt:**
683 Meter

 **Höhenmeter:**
160 absteigend

Weg: Ausgangspunkt Badepark. Von hier starten wir auf der Außerlandloipe in Laufrichtung. Eine Verbindungsloipe bringt uns nach Schwarzberg zur kleinen Filzenloipe. Über diese gelangen wir zur Unterlandloipe, die uns über Wald zur Kesselalm führt. Abwärts Richtung Niederachen erreichen wir die Sulzbachloipe. Über die lange Verbindungsloipe von Sulzbach bis zur Schulloipe bekommen wir Anschluß zur Falkensteinloipe. Nach einigen Metern wechseln wir zur Oberlandloipe, die uns schließlich wieder zur Außerlandloipe und unserem Ausgangspunkt führt.

Besonderheiten: Von hier aus lässt sich unser Ort in Laufrichtung komplett umrunden. Diese erlebnisreiche Tour führt Sie mit knapp 14 km durch herrliche Moorlandschaften. Schöne Aussichtspunkte laden Sie ein, den Blick über`s Tal zu genießen.

Einkehr: Schwarzberg, Ramsen oder Niederachen.

Anreise mit dem PKW

Von Siegsdorf kommend fahren Sie durch Boden und am Schwarzberg vorbei. Nach etwa 2 km biegen rechts ab Richtung Ortsmitte. Nach wenigen Metern gehts links zum Parkplatz Badepark.

