


Inzell SalzAlpenSteig Etappe6


WANDERTOUR

Die abwechslungsreiche, aber auch anstrengende Etappe des SalzAlpenSteigs führt uns von Inzell über die Weißbachfälle, vorbei am Thumsee bis ins Zentrum von Bad Reichenhall.

Startpunkt
Schmelz


 **Distanz:**
22,0 Kilometer


 **Höchster Punkt:**
776 Meter

 **Höhenmeter:**
343 aufsteigend

Ort
Inzell

 **Dauer:**
06:00 Stunden

 **Niedrigster Punkt:**
471 Meter

 **Höhenmeter:**
620 absteigend

Weg: Ausgangspunkt Schmelz. Quer über den Wanderparkplatz passieren wir den Abenteuerspielplatz und wandern durch das Wildenmoos rund um das Kienbergl. In Zwing unterqueren wir die B305, biegen rechts ab und laufen entlang des Salinenweges nach Weißbach. Hier durchqueren wir den gesamten Ort und folgen dem Bachlauf und der Beschilderung zur Weißbachschlucht. Auf der Höhe Mauthäusl überqueren wir die B305 und wandern weiter zur Höllenbachalm. Von dort führt uns der Weg zum Thumsee. Nun folgen wir der Beschilderung bis zur Talstation Predigtstuhl und anschließend in Richtung Ortsmitte zur alten Saline.

Besonderheiten: Eine lange, aber sehr abwechslungsreiche Tour ohne große Anstiege. In der Schlucht ist es oft nass und rutschig.

Einkehr: Weißbach, Mauthäusl, Thumsee

