



Unterlandloipe


LANGLAUF

Die mittelschwere Rundloipe bietet nach ein wenig Anstrengung wunderbare Aussichten über ganz Inzell und die Chiemgauer Alpen.


Startpunkt
Ferienpark Alpina


 **Distanz:**
4,3 Kilometer


 **Höchster Punkt:**
739 Meter

 **Höhenmeter:**
61 aufsteigend

Ort
Inzell

 **Dauer:**
00:45 Stunden

 **Niedrigster Punkt:**
684 Meter

 **Höhenmeter:**
61 absteigend

Gemütlich startest du entlang der Inzeller Filzen. Die 4,3 Kilometer lange Unterlandloipe verläuft zunächst ohne Steigungen, so kannst du dich erst einmal aufwärmen. Du läufst Richtung Norden ein Stück an der Roten Traun entlang zur ersten Steigung. Hinauf geht es zum Ortsteil Wald. Über verschneite Wiesen und Felder geht es weiter bergauf. Nicht umsonst ist Loipe als mittelschwer gekennzeichnet. An der Abzweigung Richtung Ruhpolding hast du den höchsten Punkt der Loipe erreicht. Genieße einen Moment den Ausblick und die Ruhe hier oben. Zu deinen Füßen erstreckt sich die verschneite Winterlandschaft rund um Inzell und ein herrliches Alpenpanorama. Während du nun bergab in Richtung des Dorfes laufen, führt die Marathonloipe nach Westen und verbindet auf 40 Kilometern die Orte Inzell, Ruhpolding und Reit im Winkl. Die Unterlandloipe verläuft nun bergab an der Kessel-Alm vorbei gemütlich in Richtung Ausgangspunkt. Dank der Abfahrten und den angenehm flachen letzten Teilstrecken kannst du deine Langlaufrunde nun ruhig ausklingen lassen.

Anreise mit dem PKW

Von Siegsdorf kommend biegen Sie rechts ab zur Ortsmitte. Sie zweigen nochmals rechts in die Schmelzer Straße und erreichen nach wenigen Metern den Parkplatz hinter dem Gästehaus Alpina.

