


Jakobsweg-Bergen

WANDERTOUR


Jakobsweg-Bergen

*Startpunkt*

**Tourist-Information**


 *Distanz:*  
**8,9** Kilometer

 *Höchster Punkt:*  
**643** Meter


 *Höhenmeter:*  
**98** aufsteigend

*Ort*

**Bergen**

 *Dauer:*  
**02:35** Stunden

 *Niedrigster Punkt:*  
**525** Meter

 *Höhenmeter:*  
**0** absteigend

Ein Teil des Voralpinen Jakobsweges von Salzburg nach Rohrdorf führt auch durch das Gemeindegebiet Bergen. Im Ortsteil Bernhaupten liegt malerisch auf einer Hügelgruppe inmitten des Ortes die katholische Filialkirche St. Jakobus. Sie scheint für die im Mittelalter und in der frühen Neuzeit rege Wallfahrt zum Grab des Apostels Jakobus des Älteren in Compostela in Spanien als Pilgerstation eine Rolle gespielt zu haben.

