

**Kaiserblick**


**WANDERTOUR**


Gemütliche Wanderung mit "kaiserlichem" Ausblick.


**Startpunkt**  
**Rathausplatz Marquartstein**

**Ort**  
**Marquartstein**


 **Distanz:**  
9,3 Kilometer

 **Dauer:**  
02:25 Stunden

 **Höchster Punkt:**  
734 Meter

 **Niedrigster Punkt:**  
544 Meter

 **Höhenmeter:**  
306 aufsteigend

 **Höhenmeter:**  
306 absteigend

**Wandern/Spaziergang**

**Gastronomie und Einkaufsmöglichkeiten in Marquartstein:** Bäckerei Menter, Hofwirth Zur Post, Pizzeria Galeria, Dönerladen Toros, Edeka Kaltschmid, Norma

**Achental Wandernadel Kontrollstellen:** Tourist-Information Marquartstein, Kaiserblick

**Besonderheit:** Ruhige, wenig frequentierte Runde mit herrlichem Blick auf das benachbarte Kaisergebirge (Tirol - Österreich)

**Beschreibung:**

Vom Rathaus bzw. der Tourist-Information folgen wir dem Fußweg zwischen katholischer Kirche und Sparkasse in Richtung Realschule. Am Sportplatz biegen wir rechts in den Wald ab. Der Weg steigt nun an und führt nach links bis zur kleinen Hofkapelle. Links daran vorbei wird der Pfad schmaler. Wie auf einer Aussichtsterrasse wandern wir oberhalb des Achentals nach Westen und genießen schöne Ausblicke auf die Ortsteile **Piesenhausen** und **Niedernfels**.

An der Wegkreuzung, die als „**die Spinne**“ bekannt ist, halten wir uns halblinks und wandern durch den Hochwald weiter. Rund 30 Minuten geht es bequem auf einem Forstweg, zunächst eben, dann allmählich bergauf.

Links zweigt ein kleiner Steig ab, über den man über Wurzeln und Steine zum Aussichtspunkt „**Kaiserblick**“ aufsteigt. Dort lädt eine Bank zu einer Rast ein, um die Stille und den weiten Blick auf das Kaisergebirge zu genießen.

Nach der Pause geht es zurück zum Forstweg. Wir folgen ihm noch ein Stück bergauf und biegen dann links auf einen kleineren Waldpfad ab. Hier ist es wichtig, die **Wegweiser in Richtung Raiten** zu beachten. Schließlich erreichen wir wieder eine Forststraße, der wir links bergab nach Raiten folgen.

Von dort wandern wir weiter nach **Süssen**, erneut durch den Wald und an der idyllischen **St.-Wolfgang-Kapelle** vorbei. Über ein kurzes Stück entlang der Hauptstraße führt der Weg schließlich zurück in den Wald und weiter zum Ausgangspunkt in Marquartstein.

### **Besonderheiten:**

- Herrliche Aussicht auf das **Kaisergebirge**
- Ruhige Waldwege und schattige Abschnitte
- Hofkapelle und St.-Wolfgang-Kapelle am Wegesrand
- Ideal als Halbtageswanderung oder Familienausflug

### **Anreise mit dem PKW**

Direkt am Rathaus Marquartstein ist ein großer Parkplatz, ein weiterer nur wenige Meter davon entfernt in der Staudacher Straße. Auf beiden kann kostenlos geparkt werden.

### **Öffentliche Anreise**

Die Haltestelle der RVO-Buslinien 9505 (Prien-Reit im Winkl) und 9509 (Traunstein-Reit im Winkl) ist direkt am Rathaus Marquartstein.

