


Kampenwand-Gipfelwanderung

WANDERTOUR

Anspruchsvolle Gipfelwanderung mit wunderbarem Panorama.


Startpunkt
Mühlau, Parkplatz Dalsenalm


Ort
Schleching

 **Distanz:**
18,9 Kilometer

 **Dauer:**
07:30 Stunden

 **Höchster Punkt:**
1668 Meter

 **Niedrigster Punkt:**
631 Meter

 **Höhenmeter:**
1230 aufsteigend

 **Höhenmeter:**
1230 absteigend

Gipfelwanderung

Einkehrmöglichkeiten: Berggasthof Sonnenalm, Steinling-Alm, Hofbauernalm (*), Vorderdalsen-Alm (Huber Kaser) (*); (*): almtypische Brotzeiten, Kaffee und Kuchen während der Almweidezeit (bitte Öffnungszeiten beachten)

Achental Wandernadel Kontrollstellen: Vorderdalsen-Alm (Huber Kaser), Steinling-Alm

Besonderheiten: Murmeltiere auf den Steinberg-Almen, beeindruckendes Gipfelkreuz mit kleiner Gipfelbrücke auf der Kampenwand

Beschreibung: Vom Dalsen-Wanderparkplatz in Mühlau geht es auf der Forststraße Richtung Dalsen-Almen. Nach ca. 30min geht es bei der zweiten Abzweigung nach rechts Richtung Steinberg-Alm (Fußweg). Wenn man aus dem Wald heraus kommt links über eine Forststraße steil hinauf zu den Hütten der Steinberg-Alm. Weiter einen steilen Steig bis zum Sattel, bei dem es links zur Sonnen-Alm bzw. Kampenwandseilbahn und rechts Richtung Kampenwandgipfel geht. Kurz vor der Steinling-Alm führt der Weg rechts hinauf Richtung Gipfel (Trittsicherheit erforderlich). Auf dem Rückweg Richtung Seilbahn bietet sich die Steinling-Alm zur Einkehr an. An der Stelle an der der Weg von Mühlau heraufführte kann man diesen wieder absteigen oder den weiteren Weg Richtung Hofbauernalm einschlagen. Anfangs über einen steinigen Steig auf und ab erreicht man die

sanft abfallende Almwiese, die zur Hofbauern-Alm führt, die zu einer weiteren Brotzeit einlädt. Der weitere Abstieg Richtung Dalsen-Almen und Mühlau ist gut beschildert.

