



Kapellenrundweg


WANDERTOUR

Kapellenrundweg Taching

Startpunkt
Neue Kirche Taching


 **Distanz:**
3,6 Kilometer


 **Höchster Punkt:**
541 Meter

 **Höhenmeter:**
64 aufsteigend

Ort
Waging am See

 **Dauer:**
00:49 Stunden

 **Niedrigster Punkt:**
468 Meter

 **Höhenmeter:**
63 absteigend

Der Kapellenrundweg beginnt in Taching an der neuen Kirche und führt an drei alten Kapellen vorbei: der Petermüllerkapelle (erbaut 1750), der Huckinger Kapelle (1820), der Huber-Schmidkapelle (1836) und der Martl-Kapelle (1911), dazu noch an der Kneippanlage in Eging.

