


Kapellensteig


TOUR

Eine Laufrunde zu schön gelegenen Kapellen, mit einem traumhaften Ausblick auf den Chiemsee.

Startpunkt
Festsaal


 **Distanz:**
6,4 Kilometer


 **Höchster Punkt:**
953 Meter

 **Höhenmeter:**
322 aufsteigend

Ort
Reit im Winkl

 **Dauer:**
00:45 Stunden

 **Niedrigster Punkt:**
681 Meter

 **Höhenmeter:**
317 absteigend

Empfohlene Ausrüstung: Trailrunningschuh

Laufstrecke: Nach einem leichten Einlaufen über den Sportplatz und Ortskern geht es über einen aussichtsreichen Weg über Wiesen in östlicher Richtung, der Beschilderung "Premiumweg Kapellensteig" gegen den Uhrzeigersinn folgend. Auf der freien Fläche mit herrlichem Blick auf Reit im Winkl schwenken wir auf einen Wiesentrail links über einen Forstweg steil bergauf (gehen empfohlen). Diesen verlassen wir nach 3,2 km links und gelangen auf einen leicht fallenden Trail entlang des Bergrückens. Immer wieder laden Ausblicke zu beiden Seiten zum kurzen Verweilen ein. Über die Eckkapelle links bergab wird der Trail flacher und einfacher, unterhalb des Hausbachfalls rechts an der Kapelle über den Scheffelsteig links in den Ort zurück. Wieder rechts auf den Hausbachweg und links zum Festsaal retour.

Anreise mit dem PKW

Aus Richtung München oder Salzburg auf der Bundesautobahn München - Salzburg (A8 bis Grabenstätt Ausfahrt Nr. 109), weiter Richtung Marquartstein und auf der gut ausgebauten Deutschen Alpenstrasse (B 305) nach Reit im Winkl.

Parkplätze:

-Tourist - Info, Dorfstrasse 38, 83242 Reit im Winkl.

-Tirolerstrasse 37 am Festsaal, 83242 Reit im Winkl.

Aus Richtung München oder Innsbruck auf der Bundesautobahn Rosenheim - Innsbruck (A93) bis Oberaudorf (Ausfahrt Nr. 59). Weiter nach Walchsee, Kössen und Reit im Winkl.

Parkplätze:

-Tirolerstrasse 37 am Festsaal, 83242 Reit im Winkl,

-Tourist - Info Dorfstrasse 38, 83242 Reit im Winkl.

Öffentliche Anreise

Anschlüsse nach Reit im Winkl ab dem Bahnhof Prien am Chiemsee (beste Busverbindung!)

Mit dem RVO - Bus Linie 9505.

Alle Fahrpläne: www.reitimwinkl.de Haltestelle direkt an der Tourist - Info oder am Festsaal.

Anschlüsse nach Reit im Winkl ab dem Bahnhof Ruhpolding mit dem RVO - Linie 9506. Haltestelle direkt an der Tourist - Info oder am Festsaal.

