


Wanderung zur Kaitl Alm


WANDERTOUR

Vom Holzknechtmuseum in Ruhpolding starten Sie Ihre Wanderung über die Schwarzachen Alm hinauf zur Kaitlalm.

Startpunkt
Laubau


 **Distanz:**
12,2 Kilometer


 **Höchster Punkt:**
970 Meter

 **Höhenmeter:**
344 aufsteigend

Ort
Ruhpolding

 **Dauer:**
03:30 Stunden

 **Niedrigster Punkt:**
695 Meter

 **Höhenmeter:**
330 absteigend

Weg: Vom Ausgangspunkt Wanderparkplatz Holzknechtmuseum gehen Sie entlang der Forststraße Nr. 31 bis zur Schwarzachen Alm. Hier beginnt der steilere Weg Nr. 33 der Sie zur Kaitlalm führt.

Besonderheiten: Die Hütte liegt auf der "Passhöhe" auf dem Weg nach Inzell und Weißbach.

