



Keltenschanze Truchtlaching


WANDERTOUR

Wandeln Sie auf den Spuren der Kelten

Startpunkt
Parkplatz Alzbad


 **Distanz:**
4,0 Kilometer


 **Höchster Punkt:**
547 Meter

 **Höhenmeter:**
50 aufsteigend

Ort
Truchtlaching

 **Dauer:**
01:00 Stunden

 **Niedrigster Punkt:**
515 Meter

 **Höhenmeter:**
50 absteigend

Unser Wanderweg ist Teil des "**Archäologischen Rundwanderweges**" und beginnt am Parkplatz Alzbad. Wir überqueren die Alzbrücke und am Dorfbrunnen biegen wir in die Westenstraße ein und folgen dem Verlauf der Straße und der Beschilderung "**Archäologischer Rundweg**" bis zur zweiten Abzweigung auf der linken Seite.

Wer Lust hat, folgt jedoch noch dem Weg geradeaus bis zur Station 5 "**Frühmittelalterliche Fluchtburg**", von hier aus hat man einen guten Blick auf die Streuwiesen der mäandernden **Alz**. Die Streuwiesen sind Heimat für viele gefährdete oder vom Aussterben bedrohter Pflanzen und Tiere.

Nach diesem kurzen Abstecher geht es wieder zurück und wir biegen dann, der Beschilderung folgend rechts ab, der Weg führt leicht bergauf, in den Wald hinein. Wir umrunden die "**Keltenschanze**" Station 4 und folgen dem Weg. Nach dem Verlassen des Waldes haben wir rechter Hand einen herrlichen Blick über die **Alz** und die **Chiemgauer Berge**. Wir gehen links über den Bergweg, Hochöderstraße und Aubergstraße zurück zum Ausgangspunkt.

Anreise mit dem PKW

Die Autobahn A8 München - Salzburg durchquert die Ferienregion Chiemsee/Chiemgau. Dadurch genießen Sie den Vorteil Seeon-Seebruck von München in rund einer Stunde erreichen zu können. Nehmen Sie die Autobahnausfahrt Bernau, von dort aus fahren Sie über Prien - Rimsting - Gstadt bis an Ihr Urlaubsziel Seeon-Seebruck.

Von Österreich aus kommend verlassen Sie an der Ausfahrt Grabenstätt die A8 in Richtung Chieming. Am Ortsende nehmen Sie im Kreisverkehr die 3. Ausfahrt und folgen der Straße bis Seeon-Seebruck.

