



Kesselalm Talwanderweg


WANDERTOUR

Auf gut begehbaren Wegen spazieren, entlang von Wiesen und Bächen. Die herrliche Stille des Inzeller Tales während der Wanderung genießen.

Startpunkt
Rathaus


 **Distanz:**
4,6 Kilometer


 **Höchster Punkt:**
740 Meter

 **Höhenmeter:**
57 aufsteigend

Ort
Inzell

 **Dauer:**
01:20 Stunden

 **Niedrigster Punkt:**
685 Meter

 **Höhenmeter:**
57 absteigend

Weg: Von Haus des Gastes aus gehen Sie auf asphaltiertem Weg die Schmelzerstraße bis Ortsteil Niederachen entlang. Rechts in den Salinenweg und am Wegekreuz links Richtung Keitl. Ab Ortsteil Keitl führt der Weg auf einen Feldweg, vorbei an grünen Wiesen in Richtung Ramsen. Auf den gleichen Weg gelangen Sie wieder zurück zum Ausgangspunkt am Haus des Gastes. Die gemütliche Panoramawanderung ist für Familien und für Wanderer mit wenig Kondition bestens geeignet, denn der Weg weist kaum Steigungen auf. Die herrliche Stille und landschaftlichen Reize des Inzeller Tales während der Talwanderung genießen.

Besonderheiten: Im Ortsteil Gschwendt den Blick auf das Inzeller Moorgebiet und Inzeller Tal schweifen lassen.

Einkehr: Kesselalm am Ziel

Tipp: Gaudi auf der Kesselalm - Reifenrutschen im Sommer wie im Winter!

