



Kienbergl-Runde


WANDERTOUR

Eine gemütliche Wanderung auf breiten Forst- und Asphaltwegen. Entlang am Schutzgebiet Wildenmoos kann man die Ruhe genießen und an der Max Aicher Arena einen Blick in die WM Halle werfen.

Startpunkt
Schmelz


 **Distanz:**
6,9 Kilometer


 **Höchster Punkt:**
789 Meter

 **Höhenmeter:**
182 aufsteigend

Ort
Inzell

 **Dauer:**
02:00 Stunden

 **Niedrigster Punkt:**
690 Meter

 **Höhenmeter:**
128 absteigend

Inzell Schmelz - Wildenmoos - Zwing - Max Aicher Arena - Kienau - Inzell Schmelz

Im Ortsteil **Schmelz** wartet für Kinder ein Abenteuerspielplatz zum Toben auf sie. Der Rundweg führt an ihm vorbei und auf breitem Forstweg wandert man ein kurzes Stück leicht ansteigend in Richtung Moaralm, der man natürlich auch einen Besuch abstatten kann. Im **Wasserschutzgebiet Wildenmoos** folgt man dem Wegverlauf auf dem breiten Kiesweg am **Zwingsee** vorbei bis zum **Ortsteil Zwing**. Durch die Unterführung geht es links Richtung Max Aicher Arena. Die Eisschnelllaufhalle lässt man rechts liegen und nach ein paar Meter geradeaus überquert man die Straße und biegt in die Sulzbacher Straße ein. Den Straßenverlauf folgen und sich links Richtung **Kienau** halten. Über den Feldweg und durch den Kienauer Wald erreicht man wieder den **Ausgangspunkt Schmelz**. Die Kienbergl-Runde ist eine gemütliche Wanderung auf ebenen Wegen, mit einem kurzen mäßigen Anstieg. Für Familien mit Kinder und gemütliche Wanderer bestens geeignet. Einkehren kann man am Ausgangspunkt im Gasthof Schmelz.

