

Kleine Panoramatur


RADTOUR

Eine anspruchsvolle Tour, auf der man herrliche Sicht auf die Alpenkette und über den Rupertiwinkel hat.


Startpunkt
Tourist-Info Waginger See


Ort
Waging am See


 **Distanz:**
52,8 Kilometer

 **Dauer:**
02:21 Stunden

 **Höchster Punkt:**
625 Meter

 **Niedrigster Punkt:**
443 Meter

 **Höhenmeter:**
585 aufsteigend

 **Höhenmeter:**
585 absteigend

Wegbeschreibung

Ausgangsort: Tourist-Info Waging am See-ortsauswärts - nach der Unterführung der ST 2105 links - Zweite Radwegunterführung - vorbei an Angerpoint - Fischening - Seeteufel - nach der Unterführung der Staatsstraße rechts - Taching - Tengling - im Ort rechts - am Ende des Ortsteils Furthmühle links - Kirchlein Coloman Panoramablick*** - Reiterhof Wilgering - an der Einmündung zur TS 28 rechts - Hohenbergham Panoramablick**** - an der Einmündung zur TS 26 rechts - auf der Kuppe Panorama**** Abzweig links nach Schnöbling - an der Einmündung zur TS 23 links - an Lampoding vorbei - Petting - in der Ortmittle links - durch den Ort bis zur Einmündung in die ST 2104 - rechts - am Abzweig Richtung Ringham rechts - am Autohaus Götzinger links in den Ort - durch den Ort - T-Kreuzung links - nach der Brücke rechts Richtung Unterholzen - nach Oberreuten rechts - Wimmern Panorama**** - Im Ort rechts/links - Gumperting - in Teisendorf rechts durch den Ort - am Kreisverkehr Richtung Waging - am Ende der Steigung links Richtung Roidham - Mehring - An der Einmündung zur BGL 12 links - in den Ort Rückstetten - durch den Ort - an der Bahnlinie entlang - Fuchsreut - Lauter - über die Bahn und geradeaus durch den Ort - Töfenreut - Oberwendling - an der T-Kreuzung rechts - St.Leonhard - in Ort rechts - Köpfelsberg Panorama*** - Aich - vor Steppach links - durch den Weiler - am Kreisverkehr Waging rechts - Unterführung der 2105 - Ziel Tourist-Info

