



Kleine Spazierrunde


WANDERTOUR

Gemütliche Runde zum Durchatmen und Abschalten.

Startpunkt
Tourist - Info

 **Distanz:**
2,8 Kilometer


 **Höchster Punkt:**
726 Meter

 **Höhenmeter:**
47 aufsteigend

Ort
Reit im Winkl

 **Dauer:**
00:50 Stunden

 **Niedrigster Punkt:**
683 Meter

 **Höhenmeter:**
48 absteigend

Starten Sie ganz entspannt ab Ausgangspunkt in Richtung Zentrum, vorbei an schmucken Häusern und alten Bauernhöfen.

An der Pfarrkirche St. Pankratiuskirche führt der Weg direkt zum Grünbühel und Barfußpark. Wer Lust hat, zieht seine Schuhe aus und spürt die tolle Natur oder bewegt sich in der neuen Kneipanlage.

Weiter spazieren Sie zum evangelischen Bergkirchlein, eine Besonderheit unseres Ortes. Folgen Sie der Straße ein kleines Stück.

Am Minigolfplatz beginnt der Hausbachweg zum Festsaal und weiter in Richtung Zentrum. An der Sparkasse führt der Weg rechts in die Unterbergstraße.

Laufen Sie hindurch neu gebauter und modernen Häusern zurück zum Ausgangspunkt.

Einkehrmöglichkeiten finden Sie im Ort.

Anreise mit dem PKW

Aus Richtung München oder Salzburg auf der Bundesautobahn München - Salzburg (A8 bis Grabenstätt Ausfahrt Nr. 109), weiter Richtung Marquartstein und auf der gut ausgebauten Deutschen Alpenstrasse (B 305) nach Reit im Winkl.

Aus Richtung München oder Innsbruck auf der Bundesautobahn Rosenheim - Innsbruck (A93) bis Oberaudorf (Ausfahrt Nr. 59). Weiter nach Walchsee, Kössen und Reit im Winkl.

Parkplätze: Tirolerstrasse 37 am Festsaal, Dorfstrasse 38 an der Tourist - Info, 83242 Reit im Winkl.

Öffentliche Anreise

Anschlüsse nach Reit im Winkl:

ab dem Bahnhof Prien am Chiemsee mit dem RVO - Bus, Linie 9505

ab dem Bahnhof Ruhpolding mit dem RVO -Bus, Linie 9506.

Haltestelle direkt an der Tourist - Info. Alle Fahrpläne unter www.reitimwinkl.de.

