



Kleine Talrunde


WANDERTOUR

Ein kleiner und feiner Spaziergang für die ganze Familie, auch mit Kinderwagen (Laufrad) begehbar.

Startpunkt
Festsaal

 **Distanz:**
4,7 Kilometer


 **Höchster Punkt:**
711 Meter

 **Höhenmeter:**
59 aufsteigend

Ort
Reit im Winkl

 **Dauer:**
01:20 Stunden

 **Niedrigster Punkt:**
665 Meter

 **Höhenmeter:**
59 absteigend

Vom Ausgangspunkt laufen Sie in die wunderschönen Loferauen.

Nach etwa 30 Minuten mündet der Weg direkt in die Loferaustraße bis zur
Einfahrt Bauhof.

Sie halten sich Richtung Lofer Brücke, danach bis zur Blindauer Straße laufen
und weiter in Richtung Dorfmitte/Gletschermühlenfeld. Überqueren Sie die Bundesstraße
und folgen Sie den Weg hinauf zur Ebene, dieser führt Sie direkt nach Entfelden.

Am Gasthof Villa Mittermaier überqueren Sie ein weiteres Mal die Straße und
marschieren gemütlich über den Maria - Hellwig - Weg zurück zur Dorf Mitte und zum
Ausgangspunkt.

Anreise mit dem PKW

Aus Richtung München oder Salzburg auf der Bundesautobahn München - Salzburg (A8 bis Grabenstätt Ausfahrt Nr. 109),
weiter Richtung Marquartstein und auf der gut ausgebauten Deutschen Alpenstrasse (B 305) nach Reit im Winkl.

Aus Richtung München oder Innsbruck auf der Bundesautobahn Rosenheim - Innsbruck (A93) bis Oberaudorf (Ausfahrt Nr. 59).
Weiter nach Walchsee, Kössen und Reit im Winkl.

Parkplätze: Tirolerstrasse 37 am Festsaal, Dorfstrasse 38 an der Tourist - Info, 83242 Reit im Winkl.

Öffentliche Anreise

Anschlüsse nach Reit im Winkl:

ab dem Bahnhof Prien am Chiemsee mit dem RVO - Bus, Linie 9505

ab dem Bahnhof Ruhpolding mit dem RVO -Bus, Linie 9506.

Haltestelle direkt am Festsaal. Alle Fahrpläne unter www.reitimwinkl.de.

