



Kleiner Felln 1.221 m


WANDERTOUR

Gipfel feeling samt Premium-Chiemseeblick

**Startpunkt**  
**Gernberger Alm / Kleiner Parkplatz**

 **Distanz:**  
9,0 Kilometer


 **Höchster Punkt:**  
1221 Meter

 **Höhenmeter:**  
630 aufsteigend

**Ort**  
**Ruhpolding**

 **Dauer:**  
03:30 Stunden

 **Niedrigster Punkt:**  
817 Meter

 **Höhenmeter:**  
630 absteigend

Kleiner Parkplatz oberhalb der Gernberger Alm – Steinberg Alm – Hoherbalm – Hochfellnbahn Mittelstation – Bachschmied Kaser – Bründling Alm – Kleiner Felln – Bründling Alm – Bachschmied Kaser – Hoherbalm – Steinberg Alm – Kleiner Parkplatz oberhalb der Gernberger Alm

Eine Tour die immer geht! Als Tagestour für Familien oder als schnelle Feierabendrunde für die Einheimischen – der kleine Felln macht alle happy. Abwechslungsreich geht's vorbei an den verschiedensten Einkehrmöglichkeiten: von der Hoherbalm über den Bachschmiedkaser und die Bründling Alm. Auf den Almwiesen grasst das Jungvieh und beim Bachschmiedkaser sind sogar ein paar vorwitzige Ziegen daheim. Der kleine Gipfel ist schnell erreicht und bietet einen sensationellen Blick zum Chiemsee. In den Stunden vor Sonnenuntergang wird man hier mit einem ganz besonderen Licht verzaubert und beim Gipfel feeling kann er locker mit den „großen“ Bergen mithalten.

#### **Anreise mit dem PKW**

Mit dem PKW nach Ruhpolding zum Ortsteil Bacherwinkl und weiter zu dem kleinen Parkplatz oberhalb der Gernberger Alm.

#### **Öffentliche Anreise**

Mit der Regionalbahn ab Traunstein nach Ruhpolding.

In Ruhpolding mit der Dorfline oder dem RVO Bus (Regionalverkehr Oberbayern).

