


**Kleiner Moorrundweg**


WANDERTOUR

Moorrundweg - Die Natur wieder spüren und besser kennenlernen

**Startpunkt**  
**Kirche in Egerndach**


 **Distanz:**  
4,5 Kilometer


 **Höchster Punkt:**  
543 Meter

 **Höhenmeter:**  
17 aufsteigend

**Ort**  
**Staudach-Egerndach**

 **Dauer:**  
01:15 Stunden

 **Niedrigster Punkt:**  
529 Meter

 **Höhenmeter:**  
17 absteigend

**Egerndacher Kirche - Egerndacher Moor - Egerndacher Kirche**

Start des beschilderten Rundweges ist an der **Egerndacher Kirche**. Von dort wandert ihr in Richtung Gasthof Ott. Hier rechts abbiegen und der anfangs noch geteerte Weg führt euch in das **Egerndacher Moor**. Der Moorrundweg soll eine Möglichkeit für Jung und Alt sein, die Natur wieder zu spüren und besser kennenzulernen. Auch Kinderfragen werden leicht verständlich beantwortet und Spielstationen laden zum Entdecken ein. An verschiedenen Stationen erhaltet ihr interessante Informationen über das Moor, aber auch zum Beispiel über Honigbienen und den Wald. An ruhigen Plätzen habt ihr die Gelegenheit euch zu erholen und die Natur auf euch wirken zu lassen. Circa auf der Hälfte der Tour kommt ihr auch an der **Tiroler Ache** vorbei. Aufgrund seiner ebenen Wegführung ohne nennenswerte Steigung ist der Weg auch für ältere Menschen oder kleine Kinder hervorragend begehbar und kinderwagentauglich. Bitte beachtet, dass der Weg im Winter nicht geräumt und gestreut wird.

