


Klosterweg


RADTOUR

Radeln zwischen Klostertürmen

**Startpunkt**  
**Ortszentrum**


 **Distanz:**  
45,0 Kilometer


 **Höchster Punkt:**  
561 Meter

 **Höhenmeter:**  
272 aufsteigend

**Ort**  
**Seeon-Seebruck**

 **Dauer:**  
03:30 Stunden

 **Niedrigster Punkt:**  
499 Meter

 **Höhenmeter:**  
382 absteigend

### **Straßensperrung zwischen Truchtlaching und Haßmoning (bis Ende 2026)**

Umfahrung: Truchtlaching in Richtung Osten auf der beschilderten Route verlassen. Auf Höhe Ebering in Richtung Norden abbiegen (nicht beschilter Weg). Auf Chiemseestraße St 2093 der Radwegebeschilderung in Richtung Nord-Westen folgen – über Niesgau, Offling. Der Radbeschilderung in Richtung Altenmarkt folgen, bis das bekannte Routenlogo an der nächsten Kreuzung wieder erreicht wird. Dann der Route weiter in Richtung Altenmarkt folgen. (s. Umleitungs-Info in der Galerie)

### **Seebruck – Truchtlaching – Altenmark a. d. Alz – Seeon – Breitbrunn – Gstadt**

Der Weg verbindet die drei wohl bedeutendsten Klöster im Chiemgau. **Baumburg** - mit der an einem Steilhang des Trauntals gelegenen Kirche, von der man einen bezaubernden Ausblick genießen kann. **Seeon** - auf einer Halbinsel des Klostersees mit reizvollen Spiegelungen liegend. Und **Frauenwörth** - das **religiöse Herz des Chiemgaus**.

Diese drei Ensembles begeistern auch durch ihre Rolle in der Geschichte und in der Kirchenarchitektur. Das alles ist gebettet in eine traumhaft schöne Landschaft. Steigungen und Gefälle sind für jedermann überwindbar ermöglichen entspanntes Radeln und Schauen.

Als Ausgangspunkt wird **Seebruck** gewählt. Mit noch frischem Anfangselan werden die munteren Steigungen nach Baumburg spielend überwunden. Dann geht es sofort wieder hinunter ins Tal. An einer der Schleifen der Alz verlässt du den Flusslauf, um zur **Seener Seenplatte** zu gelangen. Sie besteht aus sieben kleineren Seen und gilt als kleines Paradies, das einige Freuden für Entdecker bereit hält. Das **zauberhaft gelegene Kloster** ist ein beliebtes Ausflugsziel - Einsamkeit werden hier die wenigsten finden. Das ändert sich jedoch bei der Weiterfahrt. Die nächste Fahr-Stunde führt dich die Route durch das herrlich einsame Wald- und Filzgebiet zwischen dem **Chiemsee** und der **Eggstätter Seenplatte**.

Ohne jegliche körperliche Anstrengung lässt sich hier eine fast unbesiedelte Landschaft er-fahren. Das ändert sich erst wieder, wenn du bei **Gstadt** das Ufer des Chiemsees erreichst. Das **Kloster Frauenchiemsee** ist nur **per Schiff** erreichbar und ohne Fahrräder am mühelosesten zu erkunden. Nach der Rückkehr aufs Festland verläuft die Weiterfahrt auf der Route des Chiemsee-Uferwegs wieder zurück nach Seebruck.

