



Lodergäuer Rundweg


WANDERTOUR

Der Rundweg führt von Petting aus in den südöstlichen Teil des Waginger Sees.

## Startpunkt


 **Distanz:**  
1,7 Kilometer


 **Höchster Punkt:**  
471 Meter

 **Höhenmeter:**  
12 aufsteigend

## Ort Petting

 **Dauer:**  
00:21 Stunden

 **Niedrigster Punkt:**  
441 Meter

 **Höhenmeter:**  
0 absteigend

Der Lodergäuer Rundweg führt sie durch den herrlichen östlichen Teil der Gemeinde, also das "Lodergäu" und ist durchgehende mit "P1" beschildert:

Petting - Kühnhausen - Hennhart - Reichersdorf - Brandhofen - Kirchhof - Sondershausen - Zenzl - Mühlberg - Petting

