


Loferauen Rundweg


WANDERTOUR

Ein Spaziergang vorbei am entdeckungsreichen Märchenwald und der malerischen Loferauen.

Startpunkt
Kirche


 **Distanz:**
5,8 Kilometer


 **Höchster Punkt:**
696 Meter

 **Höhenmeter:**
59 aufsteigend

Ort
Reit im Winkl

 **Dauer:**
01:30 Stunden

 **Niedrigster Punkt:**
653 Meter

 **Höhenmeter:**
59 absteigend

Ab Ausgangspunkt über den Hausbachweg zum Thalgartner Wald und dann in die Loferau, entlang der Lofer nach Osten zum Grenzsteg.

Nach der Überquerung dieses Steges geht es Richtung Osten wieder der Lofer entlang zum Reitplatz an der Loferbrücke.

Nach der Brücke verlassen wir die Loferau, es geht der B 305 entlang in Richtung Norden. Nach Überqueren der Straße marschieren wir zum Gletschermühlenfeld und in die Dorfmitte zum Ausgangspunkt.

Hinweis: Eine schöne Wanderung in einer Wildflusslandschaft. Charakteren. Schöne Auenlandschaft an einem Fluß. Am Gletschermühlenfeld finden wir Zeitzeugen der Urzeit.

Einkehrmöglichkeit: Gaststätten im Ort

Anreise mit dem PKW

Aus Richtung München oder Salzburg auf der Bundesautobahn München - Salzburg (A8 bis Grabenstätt Ausfahrt Nr. 109), weiter Richtung Marquartstein und auf der gut ausgebauten Deutschen Alpenstrasse (B 305) nach Reit im Winkl.

Aus Richtung München oder Innsbruck auf der Bundesautobahn Rosenheim - Innsbruck (A93) bis Oberaudorf (Ausfahrt Nr. 59). Weiter nach Walchsee, Kössen und Reit im Winkl.

Parkplätze: Tirolerstrasse 37 am Festsaal, Tourist - Info Dorfstrasse 38, 83242 Reit im Winkl.

Öffentliche Anreise

Anschlüsse nach Reit im Winkl:

ab dem Bahnhof Prien am Chiemsee mit dem RVO - Bus, Linie 9505

ab dem Bahnhof Ruhpolding mit dem RVO -Bus, Linie 9506.

Haltestelle direkt am Festsaal. Alle Fahrpläne unter www.reitimwinkl.de.

