


Loipe Lanzinger Moos

LANGLAUF

Eine landschaftlich reizvolle und einfache Loipenstrecke durch und rund um das Lanzinger Moos


*Startpunkt*  
**Vogllug**

 *Distanz:*  
**5,6** Kilometer


 *Höchster Punkt:*  
**579** Meter

 *Höhenmeter:*  
**49** aufsteigend

*Ort*  
**Marquartstein**

 *Dauer:*  
**00:45** Stunden

 *Niedrigster Punkt:*  
**552** Meter

 *Höhenmeter:*  
**49** absteigend

Die Loipen-Runde verläuft über Holzen nach Mooshäusl. Weiter geht die Loipe über Süssen bis oberhalb von Raiten, hier nehmen Sie die linke Abzweigung in südlicher Richtung nach Schleching. Im Bogen folgen Sie rechts in nördliche Richtung zurück über Lanzing, das Lanzinger Moos zum Ausgangspunkt Vogllug. Parkplatz: an der Lanzinger Straße bei Vogllug

Die Loipe ist für klassisch und skating gespurt, die Anbindung an die Piesenhausener, Grassauer und die Schlechinger Loipe ermöglicht insgesamt rund 40 Kilometer Langlaufpaß.

