



Märchenwaldwanderung


WANDERTOUR

Spannende Tour durch den mystischen Märchenwald. 01:10 h. Ruhpolding.

Startpunkt
Staudighütte

 **Distanz:**
3,9 Kilometer


 **Höchster Punkt:**
742 Meter

 **Höhenmeter:**
60 aufsteigend

Ort
Ruhpolding

 **Dauer:**
01:10 Stunden

 **Niedrigster Punkt:**
700 Meter

 **Höhenmeter:**
60 absteigend

Staudighütte – Gasthof Brand – Märchenwald – Ortsteil Brand – Ruhpoldinger Freizeitpark – Vorderbrand – Staudighütte

Vom Startpunkt „**Staudighütte**“ aus wanderst du auf der rechten Seite der **Urschlauer Achen** flussaufwärts. Folge dem Wanderweg (Nr. 50) bis zum **Gasthof Brand**, wo du auf der Rückseite einen kleinen Bachlauf überqueren.

Dann geht es weiter auf dem Steig (Nr. 50) zum **mystischen Märchenwald**. Hier befinden sich viele kleine Stege, die zu **spannenden, zauberhaften Plätzen** führen wie beispielsweise einer verwunschenen Glücksgrotte oder einer alten Bärenhöhle. Immer dem Hauptweg entlang kommst du wieder zum Ausgang des Märchenwaldes. Nun befindest du dich wieder im **Ortsteil Brand**.

Weiter geht's über die Brücke, nach der du in die Teerstraße (Nr. 41) einbiegst. Kurz darauf erreichst du nach einigen Bauernhöfen ein Waldstück, indem sich der **Ruhpoldinger Freizeitpark** befindet. Diesen zu besuchen zahlt sich wirklich aus! Nachdem du wieder links, Richtung **Vorderbrand** abgelenkt bist und die Brücke überquert hast, führt dich der Weg wieder zur **Staudighütte**.

Als im 13. Jahrhundert eine 300 Meter hohe Felswand einbrach, entstanden zahlreiche Höhlen und Grotten. Sie wuchsen über die Jahre mit Moos zu. Durch diese moosbewachsenen Felsen **wirkt der Wald sehr magisch** und begeistert immer wieder Familien und vor allem die Kinder.

Zwei Mal im Jahr schlüpfen **Freiwillige in die Rollen von Feen, Elfen und anderen Fabelwesen**. An diesen Tagen werden Märchen erzählt, welche in dem **schönen Wald ein unvergessliches Erlebnis** bieten.

Anreise mit dem PKW

Mit dem PKW nach Ruhpolding, Ortsteil Vorderbrand. Parkplatz Staudigelhütte.

Öffentliche Anreise

Mit der Regionalbahn ab Traunstein nach Ruhpolding.

In Ruhpolding mit der Dorflinie oder dem RVO Bus (Regionalverkehr Oberbayern).

