



Märchenwaldwanderung


WINTERWANDERN

Tauchen Sie ein in einen zauberhaften Wald.

Startpunkt
Tourist - Info


 **Distanz:**
3,3 Kilometer


 **Höchster Punkt:**
689 Meter

 **Höhenmeter:**
16 aufsteigend

Ort
Reit im Winkl

 **Dauer:**
00:50 Stunden

 **Niedrigster Punkt:**
675 Meter

 **Höhenmeter:**
16 absteigend

Vom Ausgangspunkt wandern Sie ein Stück über den Premium Winterweg "Kaiserblick" Richtung Langlaufstation. Nach ca. 500 m mündet dieser links in den reizvollen Märchenwald.

Den Weg bis zum Ausgangspunkt laufen.

Einkehrmöglichkeiten: Reit im Winkler Stuben im Festsaal, Gaststätten im Ort.

Anreise mit dem PKW

Aus Richtung München oder Salzburg auf der Bundesautobahn München - Salzburg (A8 bis Grabenstätt Ausfahrt Nr. 109), weiter Richtung Marquartstein und auf der gut ausgebauten Deutschen Alpenstrasse (B 305) nach Reit im Winkl.

Aus Richtung München oder Innsbruck auf der Bundesautobahn Rosenheim - Innsbruck (A93) bis Oberaudorf (Ausfahrt Nr. 59). Weiter nach Walchsee, Kössen und Reit im Winkl.

Parkplätze: Tirolerstrasse 37 am Festsaal, Dorfstrasse 38 an der Tourist - Info, 83242 Reit im Winkl.

Öffentliche Anreise

Anschlüsse nach Reit im Winkl:

ab dem Bahnhof Prien am Chiemsee mit dem RVO - Bus, Linie 9505

ab dem Bahnhof Ruhpolding mit dem RVO -Bus, Linie 9506.

Haltestelle direkt an der Tourist - Info. Alle Fahrpläne unter www.reitimwinkl.de.

