


Geigelsteinparkplatz - Priener Hütte - Karkopf - Walchsee


WANDERTOUR

Schöne Gipfeltour über den Geigelstein zum idyllischen Walchsee.

Startpunkt Parkplatz Geigelstein

 **Distanz:**
17,4 Kilometer


 **Höchster Punkt:**
1796 Meter

 **Höhenmeter:**
1176 aufsteigend

Ort Schleching

 **Dauer:**
07:00 Stunden

 **Niedrigster Punkt:**
620 Meter

 **Höhenmeter:**
1121 absteigend

Gipfelwanderung

Einkehrmöglichkeiten: Priener Hütte (bitte individuelle Öffnungszeiten beachten)

Achental Wandernadel Kontrollstellen: Wuhrsteinalm, Geigelstein

Besonderheiten: auf Anfrage Übernachtungsmöglichkeit auf der Priener Hütte (DAV Hütte) möglich; Übernachtung auf der Priener Hütte (inkl. Halbpension und reichhaltigem Frühstücksbuffet) und am nächsten Morgen vor dem Abstieg nach Sachrang noch den kleinen Bruder des Geigelsteins, den Breitenstein erklimmen

Tipp: Badesachen einpacken und sich im Walchsee erfrischen

Beschreibung: Wir starten die Tour am Parkplatz Geigelstein in Schleching und folgen dem Forstweg Richtung Wuhrsteinalm. Sobald wir auf die Wuhrsteinalm kommen, haben wir einen wunderschönen Blick auf den Breitenstein und den Geigelstein. Wir gehen auf dem recht steilen Forstweg bis zur Wirtsalm und biegen danach rechts Richtung Geigelstein ab. Weiter geht es auf einem schmalen Pfad zuerst über Almwiesen später durch Latschen bis zum Geigelsteingipfel. Bei einer Rast lässt sich der Rundumblick genießen.

Vom Gipfel steigen wir Richtung Rossalm ab und biegen nach ca. 20 Minuten links Richtung Priener Hütte ab. Weiter führt ein schöner Weg, der im Verlaufe immer breiter wird und uns zur Priener Hütte bringt. Nach einer Rast auf der Hütte gehen wir den einfachen Weg weiter durch Almwiesen bis wir unser Ziel in Walchsee erreichen und uns dort bei einem Sprung in den See abkühlen können. Von hier aus führen folgende zwei Busverbindungen zurück nach Ettenhausen: Die erste Verbindung fährt von Walchsee bis nach Kössen. Dort steigen wir im Zentrum an der Haltestelle VZ Kaiserwinkl in den Bus der Linie 9509 in Richtung Schleching um. Nach der zwölfminütigen Fahrt erreichen wir die Zielhaltestelle in Ettenhausen. Von dort aus wandern wir die letzten zehn Minuten zurück zum Ausgangspunkt, dem Geigelsteinparkplatz.

Erste Busverbindung 4030 von (Kufstein) Walchsee nach Kössen (Österreich) : Fahrplan-4030-Kufstein-Koessen-11.12.2022.pdf (k-mobil.eu)

Zweite Busverbindung 9509 von Kössen nach Schleching (Grenzüberschreitend Ö - D)

