


Moaralm


WANDERTOUR

Almglück ganz ohne Strapazen. Die breite und nur mäßig ansteigende Forststraße zur gemütlichen Moaralm schafft jeder.

**Startpunkt**  
**Schmelz**

 **Distanz:**  
**1,0 Kilometer**


 **Höchster Punkt:**  
**770 Meter**

 **Höhenmeter:**  
**45 aufsteigend**

**Ort**  
**Inzell**

 **Dauer:**  
**00:30 Stunden**

 **Niedrigster Punkt:**  
**741 Meter**

 **Höhenmeter:**  
**31 absteigend**

Weg: Vom Ortsteil Schmelz aus geht es auf breitem Forstweg Richtung Moaralm. Vorbei am Abenteuerspielplatz und nur ein kurzes Stück mäßig ansteigend und schon ist man am Ziel. Ebenso schnell geht es auf dem selben Weg wieder zurück. Eine Wanderung der ganz leichten Art, eher ein Spaziergang bergauf. Auch an heißen Tagen geeignet, da der Weg durch schattenspendenden Wald führt.

Besonderheiten: Eine gemütliche Wanderung, mit einem kurzen mäßigen Anstieg. Für Familien mit Kinder und gemütliche Wanderer bestens geeignet.

Einkehr: Gasthof Schmelz, Moaralm

Tipp: Wer es ganz gemütlich mag, der lässt sich mit 2 PS per Pferdekutschn zur Moaralm fahren.

