


**Moorrundweg in der Kendlmühlfilzen**

WANDERTOUR


Kurzweiliger Spaziergang in das Naturschutzgebiet Kendlmühlfilzen in Grassau & Rottau.

**Startpunkt**  
**Parkplatz Moosbacher Straße**


**Ort**  
**Grassau/Rottau**


 **Distanz:**  
2,9 Kilometer

 **Dauer:**  
00:40 Stunden

 **Höchster Punkt:**  
537 Meter

 **Niedrigster Punkt:**  
533 Meter

 **Höhenmeter:**  
2 aufsteigend

 **Höhenmeter:**  
2 absteigend

Die **Kendlmühlfilzen** ist eines der größten **Hochmoore Bayerns** und wurde 1992 zum **Naturschutzgebiet** erklärt. Auf dem **Moorrundweg** könnt ihr die einzigartige Moorlandschaft erkunden und in eine ganz andere Welt eintauchen. Bei der Wanderung handelt es sich um eine einfache Runde, die ideal für die ganze Familie zu bewältigen ist. Falls ihr einen etwas ausgedehnteren Spaziergang durch unsere Filzen unternehmen möchtet, könnt ihr diesen Weg auch mit dem Moorerlebnisweg mit vielen Spiel- und Rätselstationen verbinden.

**Tipp:**

- Ein Abstecher ins Museum Salz & Moor mit jährlich wechselnder Sonderausstellung

**Anreise mit dem PKW**

Von der A8 aus Richtung München kommend:

In Bernau am Chiemsee ausfahren und im Kreisverkehr die dritte Ausfahrt Richtung Reit im Winkl nehmen. Der B305 durch Bernau und Rottau bis nach Grassau folgen. Kurz nach der Kirche links in die Niederfeldstraße abbiegen. Die nächste Links und gleich wieder rechts auf die Moosbacher Straße abbiegen. Dieser bis zum Ende folgen.

## **Parken am Zielort**

Parkplatz Moosbacher Straße

## **Öffentliche Anreise**

Achentalbuslinie 9505 | Haltestelle: Grassau Kirchplatz

