




WANDERTOUR

Die kleine Honigbiene führt euch durch den kinderwagengeeigneten Rundweg mit Infostationen durchs Moor. Lasst Euch überraschen!

Startpunkt Kirche Egerndach


 **Distanz:**
4,4 Kilometer


 **Höchster Punkt:**
541 Meter

 **Höhenmeter:**
12 aufsteigend

Ort Grassau/Rottau

 **Dauer:**
01:03 Stunden

 **Niedrigster Punkt:**
531 Meter

 **Höhenmeter:**
12 absteigend

Auf dem Staudacher Moorrundweg geht´s direkt ins **Egerndacher Filz**. Hier lernt ihr die Natur im Moor kennen und versteht, wie Tiere und Pflanzen harmonisch koexistieren und wie alles in unserer Natur irgendwie zusammenhängt. An insgesamt acht Infostationen werden euch diese Inhalte spielerisch und anschaulich erklärt. Neben den Stationen, die euch das **Moor, seine Pflanzen und tierischen Bewohner** präsentieren, ist das liebevoll gestaltete **Hexenhäuschen** auf halber Strecke bestimmt das Highlight für die Kleinen.

Für euch gut zu wissen:

- Im Frühsommer Mückenspray nicht vergessen.
- Trotz der kurzen Gehdauer immer etwas zu Trinken mitnehmen.
- Im Moor kann es auch im Sommer etwas nasser sein. Bitte bei der Schuhwahl bedenken.

Anreise mit dem PKW

Von der A8 aus Richtung München oder Salzburg: Abfahren an der Autobahnausfahrt Grabenstätt in in Richtung Reit im Winkl. Am Kreisverkehr Staudach über die Achenbrücke Richtung Bergen/Siegsdorf fahren. Durch Staudach durch und nach ca. 2 km links in die Wangerstraße einbiegen. Nach dem Gasthof zum Ott rechts abbiegen. Danach die erste links und Sie stehen vor der Kirche, dem Startpunkt der Wanderung.

Parken am Zielort

Parkplätze befinden sich direkt an der Kirche.

