



Mountainbike Staffen Runde Nr. 19


TOUR

Abwechslungsreiche Runde hoch zum aussichtsreichen Almgelände am Staffen.

Startpunkt
Tourist-Information Grassau

 **Distanz:**
19,4 Kilometer


 **Höchster Punkt:**
1186 Meter

 **Höhenmeter:**
693 aufsteigend

Ort
Grassau/Rottau

 **Dauer:**
02:55 Stunden

 **Niedrigster Punkt:**
537 Meter

 **Höhenmeter:**
693 absteigend

Die lohnenswerte **Staffen Rundtour** mit dem **Mountainbike** startet an der Tourist-Information in Grassau und führt uns über abwechslungsreiche Wege bis zum Almgelände am Staffen.

Alternativ kann der Startpunkt auch an der Tourist-Information in Rottau oder an der Talstation der Hochplattenbahn gewählt werden.

Diese Mountainbiketour kann bei Bedarf zur **Piesenhauser Hochalm** verlängert werden.

Weitere Informationen dazu findet ihr in unserer Tour Nr. 17 „Hochplatten Runde“.

Falls ihr die Runde nicht erweitern möchtet, könnt ihr euch eine Brotzeit auf der **Sonnenterrasse der Staffn-Alm** gönnen und danach wieder zu eurem Ausgangspunkt zurück fahren.

Anreise mit dem PKW

Von der A8 aus Richtung München kommend:

Im Kreisverkehr die dritte Ausfahrt Richtung Reit im Winkl nehmen. Der Straße durch Bernau und Rottau folgen. In Grassau kurz nach der Pfarrkirche links abbiegen und gleich nochmal links abbiegen. Der Parkplatz befindet sich nun auf der linken Seite.

Parken am Zielort

Hefterparkplatz

Öffentliche Anreise

Achentalbuslinie 9505 (Fahrradmitnahme nicht in allen Fällen möglich) | Haltestelle: Grassau Kirchplatz

