


MTB 29 Staudacher Alm


TOUR


Bike & Bike-Tour: Ideal geeignet für die Feierabendtour mit einer almtypischen Brotzeit
als Belohnung.


Startpunkt
Parkplatz Staudach-Hochgern


Ort
Staudach-Egerndach


 **Distanz:**
36,2 Kilometer

 **Dauer:**
04:30 Stunden

 **Höchster Punkt:**
1178 Meter

 **Niedrigster Punkt:**
529 Meter

 **Höhenmeter:**
970 aufsteigend

 **Höhenmeter:**
970 absteigend

Einkehrmöglichkeiten: Vorderalm (*); Staudacher Alm (*); (*) almtypische Brotzeit, Kaffee und Kuchen während der Almweidezeit (bitte Öffnungszeiten beachten)

Achental Wandernadel Kontrollstellen: Vorderalm, Baier-Alm, Staudacher Alm

Tipp: Radflickzeug nicht vergessen.

Beschreibung: Startpunkt ist in Staudach-Egerndach am Holzlagerplatz Mühlwinkl. Zunächst geht es an der Kirche vorbei und auf dem Radweg in Richtung Bergen. Durch Avenhausen, nach ca. 700m, Richtung Straßberg rechts abbiegen. Der Forststraße folgen bis zur ersten Kreuzung (800hm). Geradeaus immer der breiten Forststraße folgen (nie abbiegen!). An der Bairer-Alm vorbei bis zu einer kurzen Abfahrt. Danach weiter rechts halten bis zur Vorderalm. Nach der Vorderalm die Forststraße bergab und dann immer gerade aus bis zur Staudacher Alm.

Achentaler Radgeschäfte:

- Radsport Kleinschroth (Schlechting)

- RadlStadl Spanier (Unterwössen)
- Lagerhaus Spiel-& Gartencenter Achentäl (Unterwössen)

