


MTB 32 Hochgern Umrundung

TOUR


MTB-Tour: Schwere und anspruchsvolle MTB Strecke, rund um den Hochgern
mit wunderschönen Aussichtspunkten in den Chiemgauer Alpen.


Startpunkt
Parkplatz Staudach-Hochgern


Ort
Staudach-Egerndach


 **Distanz:**
33,4 Kilometer

 **Dauer:**
03:00 Stunden

 **Höchster Punkt:**
1284 Meter

 **Niedrigster Punkt:**
539 Meter

 **Höhenmeter:**
1489 aufsteigend

 **Höhenmeter:**
1489 absteigend

Einkehrmöglichkeiten: Bairer-Alm (*); Jochbergalm (*); (* almtypische Brotzeit, Kaffee und Kuchen während der Almweidezeit (bitte Öffnungszeiten beachten)

Achtal Wandernadel Kontrollstellen: Bairer-Alm, Kohlstatt, Hinteralm

Tipp: Radflickzeug nicht vergessen.

Beschreibung: Startpunkt ist der Holzlagerplatz Mühlwinkl in Staudach-Egerndach. Von hier aus kurz links halten Richtung Hochgern. Bei der ersten Gelegenheit links der Beschilderung folgen. An der Wildfütterung vorbei bis zur Kreuzung dort geht es rechts ca. 500m bergauf. An der Weggabelung erneut kurz links halten Richtung Engelstein und auf dem Forstweg bergab in Richtung Pattenberg und schließlich weiter auf dem Forstweg nach Endweg fahren. Entlang der Weißen Ache geht es über Schipfl und Kohlstadt zur Menkenböden-Diensthütte und weiter zur Hochfläche Eschelmoos. An der Weggabelung vor der unbewirteten Eschelmoos-Diensthütte rechts halten und dem Schotterweg auf der rechten Seite des Eschelmoosbachs

zur Jochbergalm folgen. Nach der verdienten Einkehr auf der Jochbergalm - mit zünftiger Brotzeit, Kaffee und Kuchen, geht es nun gestärkt, entspannt und bergab in Richtung Ausgangspunkt. An der Wegkreuzung an der Alm geradeaus fahren.

Über Forstwege und Pfade bergab Beschilderung Richtung Marquartstein und

weiter wieder bis zum Holzlagerplatz Mühlwinkl in Staudach

Egerndach.

Achentaler Radgeschäfte:

- Radsport Kleinschroth (Schleching)
- RadlStadl Spanier (Unterwössen)
- Lagerhaus Spiel-& Gartencenter Achental (Unterwössen)

