


Gravel / MTB 49 Klausenberg Runde


TOUR


Mit Blick ins Kaisergebirge durch satte Bergwälder.

Beachten Sie bitte auf den in der Beschreibung angegebenen Orientierungstext.


Startpunkt Tourist - Info


 **Distanz:**
17,4 Kilometer


 **Höchster Punkt:**
858 Meter

 **Höhenmeter:**
430 aufsteigend

Ort Reit im Winkl

 **Dauer:**
02:45 Stunden

 **Niedrigster Punkt:**
589 Meter

 **Höhenmeter:**
430 absteigend

Highlights der Tour: Blick ins Dorf von Oberbichl aus und auf das Kaisergebirge, Klausenbergalm, Klausenbachklamm. Ab Ausgangspunkt in Richtung Dorfmitte zum Ortsteil Oberbichl, hier vorbei an der Kronbichler Kapelle über die Grenze zum Hotel Peternhof. Oberhalb vom Hotel der Straße bergab nach Kössen folgen. Immerzu hat man den

Blick auf das imposante Kaisergebirge. In Kössen links Orts auswärts der Straße vorbei an den Raftingstationen folgen. Kurz danach rechts über die Brücke und dem Hotelparkplatz zur Hauptstraße, diese überqueren und der Beschilderung Lofenberg folgen. Nach kurzer Steigung fährt man ca. 800m auf der Hauptstraße bis die

Beschilderung "MTB-zum Straubinger Haus" links abbiegt. Der Beschilderung bis zur ersten Almwiese folgen, hier links Richtung Klausenbergalm/Reit im Winkl. Über die Forststraße geht es an der Klausenbachklamm vorbei hinunter bis nach Blindau. In Blindau angekommen, geht es weiter zurück zum Ausgangspunkt.

Hier kann man auch den Weg über die Loferauen wählen.

Einkehrmöglichkeiten im Ort und während der Tour sind gegeben.

Orientierungstext: Diese Tour verläuft im Grenzgebiet Tirol und wird von den dort zuständigen Tourismusverbänden beschildert. Orientieren Sie sich nach dem Grenzübertritt an dessen Beschilderung.

Des Weiteren empfehlen wir bei jeder Tour ein Navigationsgerät (Handy, GPX-Geräte), und eine sorgfältige Planung vor dem Start!

Anreise mit dem PKW

Aus Richtung München oder Salzburg auf der Bundesautobahn München - Salzburg (A8 bis Grabenstätt Ausfahrt Nr. 109), weiter Richtung Marquartstein und auf der gut ausgebauten Deutschen Alpenstrasse (B 305) nach Reit im Winkl.

Aus Richtung München oder Innsbruck auf der Bundesautobahn Rosenheim - Innsbruck (A93) bis Oberaudorf (Ausfahrt Nr. 59). Weiter nach Walchsee, Kössen und Reit im Winkl.

Parkplätze: Tirolerstrasse 37 am Festsaal, Dorfstrasse 38 an der Tourist - Info, 83242 Reit im Winkl.

Öffentliche Anreise

Anschlüsse nach Reit im Winkl:

ab dem Bahnhof Prien am Chiemsee mit dem RVO - Bus, Linie 9505

ab dem Bahnhof Ruhpolding mit dem RVO -Bus, Linie 9506.

Haltestelle direkt an der Tourist - Info. Alle Fahrpläne unter www.reitimwinkl.de.

