


MTB 64 Hochfelln Runde

TOUR


Einmal rund um den Hochfelln


**Startpunkt**  
Kohlstatt


**Ort**  
Bergen

 **Distanz:**  
30,9 Kilometer

 **Dauer:**  
04:00 Stunden

 **Höchster Punkt:**  
1133 Meter

 **Niedrigster Punkt:**  
692 Meter

 **Höhenmeter:**  
1020 aufsteigend

 **Höhenmeter:**  
1020 absteigend

Die Tour startet am Wanderparkplatz Kohlstatt in Bergen. Nach kurzer Fahrstrecke geht es links Richtung Bründling, dann weiter Richtung Steinberg-Alm. Von dort führt die Trecke nach Ruhpolding. Über Maierschwendt und Haßberg passieren wir die Glockenschmiede in Ruhpolding. Über die Urschlau geht es entlang der Urschlauer Ache weiter zum Ausgangspunkt Kohlstatt. Dort kann man an einem kleinen Bergsee ein erfrischendes Bad nehmen.

